



# Deutscher Limes-Radweg

VON BAD HÖNNINGEN/RHEINBROHL AM RHEIN  
BIS PASSAU AN DER DONAU  
**VEREIN DEUTSCHE LIMES-STRASSE E.V.**



Organisation  
der Vereinten Nationen  
für Bildung, Wissenschaft  
und Kultur

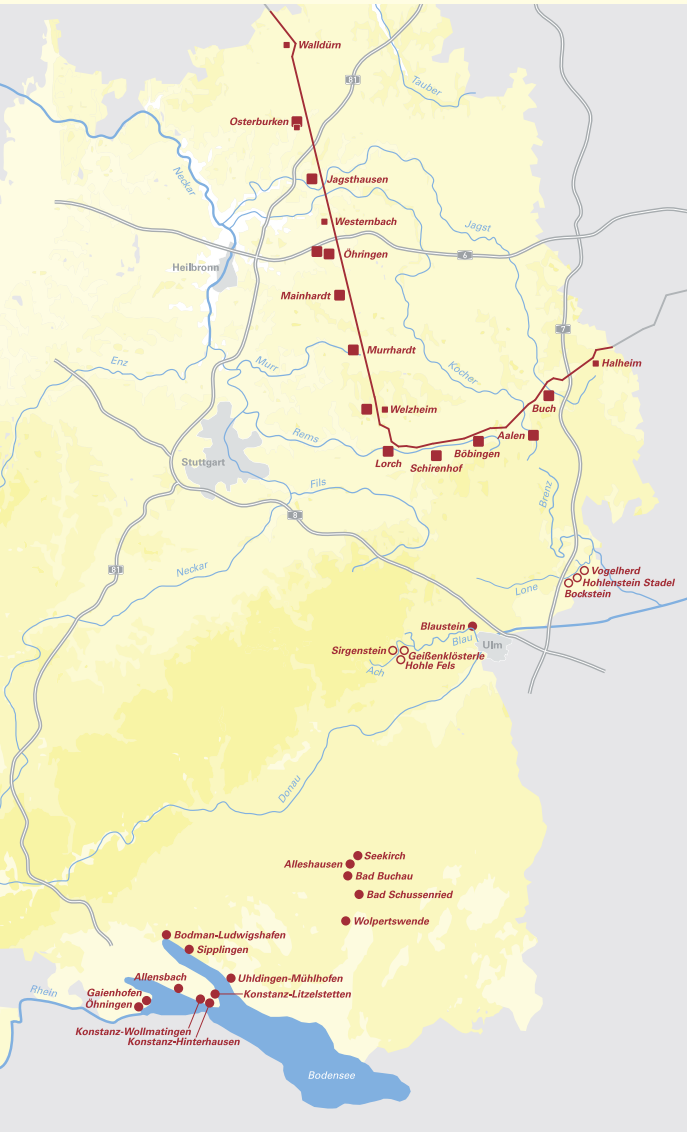


Grenzen des Römischen Reiches:  
Obergermanisch-Raetischer Limes  
Welterbe seit 2005

# Archäologisches UNESCO-Welterbe Baden-Württemberg



Baden-Württemberg  
LANESDENKMALPFLEGE



Obergermanisch-  
Raetischer Limes  
Ruine eines Wachturms bei Murrhardt



Höhlen und Eiszeitkunst  
der Schwäbischen Alb  
Vogelherdhöhle bei Niederstotzingen



Prähistorische Pfahlbauten  
um die Alpen  
Nachbau eines Pfahlbauhauses, Federseemuseum Bad Buchau

## Der Deutsche Limes-Radweg.

### Über 800 Kilometer voller Erlebnisse und römischer Entdeckungen.

Der Obergermanisch-Raetische Limes gehört zu den herausragenden archäologischen Denkmälern Mitteleuropas und wurde deshalb im Juli 2005 zum UNESCO-Welterbe ernannt. Zu den rekonstruierten oder konservierten römischen Sehenswürdigkeiten gehören Kastelle und Badeanlagen, aber auch Limestürme mit Teilen der römischen Grenzbefestigung, wie Wallanlagen, Gräben, Mauer oder Palisade. Außerdem erwarten den geschichtsinteressierten Besucher hervorragende Museen zur römischen Vergangenheit, Schutzbauten über römische Ruinen und archäologische Parks.

All das lässt sich per Rad erkunden. Der Deutsche Limes-Radweg führt auf mehr als 800 Kilometern vorbei an den bedeutenden römischen Stationen am Obergermanisch-Raetischen Limes zwischen Rhein und Donau. Attraktive Städte liegen ebenso am Wegesrand wie namhafte Kur- und Erholungszentren und malerische Ortschaften.

Abgesehen von den zahlreichen römischen Attraktionen wechseln sich die landschaftlichen Highlights entlang der Strecke ab: vom Naturpark Rhein-Westerwald durch das Lahntal, den Taunus, die Wetterau, das Maintal, den Odenwald, Hohenlohe, den Naturpark Schwäbisch-Fränkischer Wald, die Schwäbische Alb, das Fränkische Seenland, den Naturpark Altmühltal bis hin zur Donau.

Die Landschaftsabschnitte sind abwechslungsreich und vielfältig – somit ist für jeden Geschmack und jede Konditionslage etwas dabei.

Wer sich nicht nur für Caesar & Co. interessiert, sondern gleichzeitig auch eine sportliche Herausforderung sucht, für den ist der Deutsche Limes-Radweg genau das Richtige.

Rauf auf den Sattel und mit Spaß römische Geschichte erleben.



www.liz-bw.de



www.unesco-pfahlbauten.org



www.iceageart.de







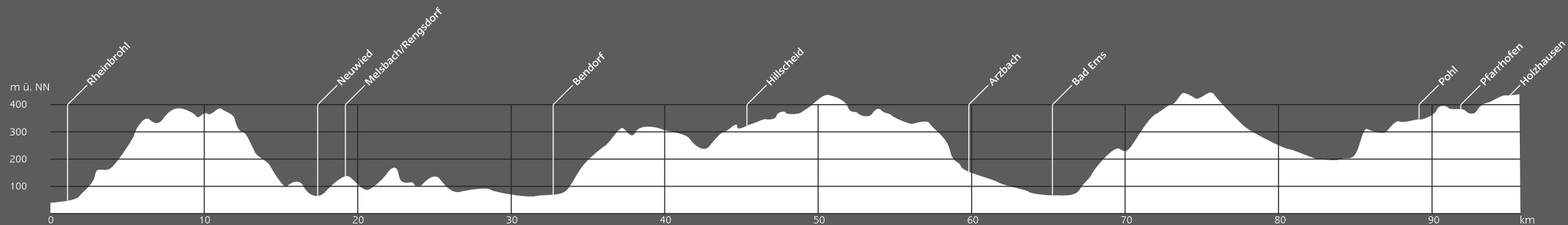


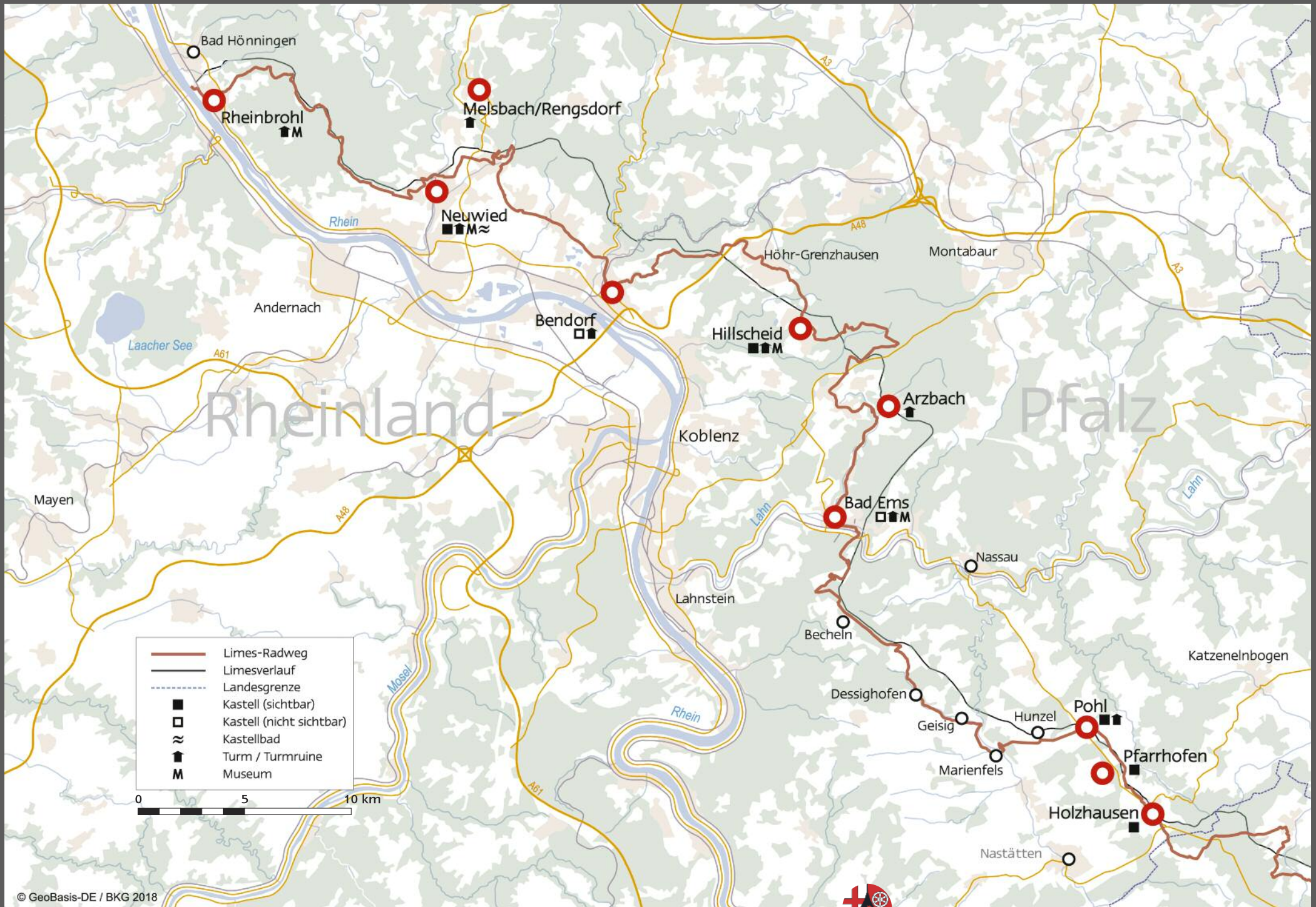
# Der Deutsche Limes-Radweg in Rheinland-Pfalz

Von Bad Hönningen am Rhein bis Nastätten

Die ersten 75 Kilometer des Obergermanischen Limes verlaufen durch Rheinland-Pfalz. Er beginnt am Rhein bei Bad Hönningen und Rheinbrohl und verläuft dann über die Randhöhen des Westerwaldes zum Hintertaunus. An der Strecke befanden sich 132 Wachtposten, 9 Kleinkastelle und 9 Kohortenkastelle.

Da der Limes in Rheinland-Pfalz überwiegend in den Wäldern von Westerwald und Taunus liegt, sind bei vielen Limesabschnitten noch Wall und Graben, die Schutthügel der Wachttürme und die Umwehrungen einiger Kastelle sichtbar. Durch den Limeswanderweg sind sie zugänglich. So trifft man im Wald beim Kastell Holzhausen auf eines der am besten erhaltenen Kastelle am Limes überhaupt. In Rheinland-Pfalz stehen entlang der Deutschen Limes-Straße auch sieben rekonstruierte Wachttürme, die zwischen 1874 und 2004 nach dem aktuellen Forschungsstand erbaut wurden und deshalb unterschiedlich aussehen. Bei mehreren Kastellen und Kastellbädern hat man die Grundmauern konserviert und an einigen Stellen die Holzpalisade nachgebaut und Wall und Graben wieder hergerichtet. An wichtigen Stationen entlang der Wanderwege erläutern Informationstafeln das Denkmal Limes, während Fundstücke aus den Limesanlagen in Museen zu sehen sind.





## Bad Hönningen

Tourist-Information  
Bad Hönningen  
Hauptstraße 84  
53557 Bad Hönningen  
Telefon +49 2635 2273  
info@bad-hoenningen.de  
www.bad-hoenningen.de



**Radlerrelevante Informationen**  
Limes-Radweg kreuzt in Bad Ems mit dem Lahnradweg  
Reparaturservice und Fahrradverleih im Ort vorhanden

## Neuwied

Tourist-Information  
Luisenplatz/Marktstraße 59  
56564 Neuwied  
Telefon +49 2631 802 5555  
tourist-information@neuwied.de  
www.neuwied.de



## Rheinbrohl

Ortsgemeindeverwaltung  
Rathaus  
56598 Rheinbrohl  
Telefon +49 2635 2626  
info@bad-hoenningen.de  
www.rheinbrohl.de



## Bad Ems

Touristinfo Bad Ems  
Bahnhofplatz  
56130 Bad Ems  
Tel. +49 2603 94150  
info@bad-ems.info  
www.bad-ems.info



**Radlerrelevante Informationen**  
Limes-Radweg kreuzt in Bad Ems mit dem Jahnradweg  
Reparaturservice und Fahrradverleih im Ort vorhanden

## Nassau

Touristik im Nassauer  
Land e.V.  
Obertal 9a  
56377 Nassau/Lahn  
Tel. +49 2604 95250  
info@nassau-touristik.de  
www.nassau-touristik.de



**Radlerrelevante Informationen**  
Wegeführung teils über Landstraßen mit teils längeren Anstiegen ab Bad Ems. Mit einem E-Bike gut überwindbar.

## Nastätten

Touristik im  
„Blauen Ländchen“  
Schulstraße 29 – Museum  
56355 Nastätten  
Tel. +49 6772 3210  
touristik@blaues-laendchen-info.de  
www.blaues-laendchen-info.de



## Bendorf und Sayn

Tourist-Information  
Schloss Sayn  
Abteistraße 1  
56170 Bendorf-Sayn  
Tel. +49 2622 902913  
touristinfo.sayn@bendorf.de  
www.bendorf.de



**Radlerrelevante Informationen**  
Reparaturservice im Stadtteil Mülhofen vorhanden

## Höhr-Grenzhausen

Kannenbäckerland-Touristik-Service Höhr-Grenzhausen  
Lindenstraße 13  
56203 Höhr-Grenzhausen  
Tel. +49 2624 19433  
hg@kannenbaeckerland.de  
www.kannenbaeckerland.de



## Hillscheid

Kannenbäckerland-Touristik-Service Höhr-Grenzhausen  
Lindenstraße 13  
56203 Höhr-Grenzhausen  
Tel. +49 2624 19433  
hg@kannenbaeckerland.de  
www.kannenbaeckerland.de




Alle E-Bike-Ladestationen finden Sie bei uns unter  
[www.limesstrasse.de](http://www.limesstrasse.de)





/// Kleinkastell Pohl, Tür des Hauptgebäudes



Nachbau eines Holz-Erde-Kastells, ca. 100 n. Chr. › Fachkundige Führungen, Museumsbistro und -shop › Großer Parkplatz, auch für Wohnmobile (kostenfrei) › März – Oktober FR, SA, SO 10 – 18 UHR, Februar + November SA, SO 10 – 16 UHR, an Feiertagen geöffnet Führungen und Catering für Gruppen nach Vereinbarung auch außerhalb der Öffnungszeiten jederzeit möglich › 06772 96 80 768 › officium@limeskastell-pohl.de › www.limeskastell-pohl.de





GWILELMVS II FRIDERICI WELIVS GWILELMI MAGNI NEPOS  
ANNI REGNI XV IN MEMORIAM ET HONOREM PATRIS VI  
CASTELLVM LIMITIS ROMANI SAALBURGENSE RESTITVIT

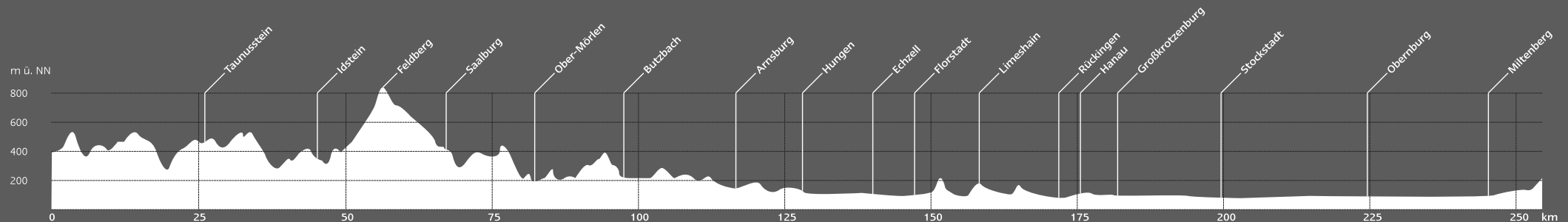




# Der Deutsche Limes-Radweg in Hessen

Von Heidenrod bis Mainhausen

In Hessen reicht der von der UNESCO als Welterbe anerkannte Abschnitt des Limes von Heidenrod beim Wachtposten 2/35 „Am Laufenselder Weg“ bis Mainhausen am Main. Der Limes verläuft dabei über die bewaldeten Höhen des Taunus und schließt in einem großen Bogen das fruchtbare Gebiet der Wetterau ein. Die Erhaltungszustände der 153 km langen Strecke mit 18 großen und 31 kleinen Kastellen sowie über 200 Wachturmstellen sind aufgrund der nachrömischen Nutzung des Geländes ganz unterschiedlich. So ist in landwirtschaftlich geprägten Gebieten oftmals nur wenig zu sehen, während in den Wäldern gerade Wall und Graben oberirdisch noch gut erkennbar sind. Dort sind auch die meisten Kastelle und Wachtürme deutlich als Bodenerhebungen auszumachen. Die sichtbaren Spuren sowie insbesondere die konservierten und restaurierten Baureste des Limes, die im Gelände immer wieder begegnen, wie z. B. die Kastelle Feldberg und Kapersburg, lassen die römische Geschichte in der Phantasie des Betrachters wieder lebendig werden. Den umfassendsten Überblick über das Leben der römischen Soldaten und der Zivilbevölkerung an der Grenze des Römischen Reiches vermittelt jedoch das einzige, fast vollständig wieder errichtete Kastell am Limes, die Saalburg im Taunus bei Bad Homburg v. d. Höhe. Das römische Kastell wurde zu Beginn des 20. Jhs. auf Initiative Kaiser Wilhelm II. wieder aufgebaut und in den letzten Jahren durch zahlreiche Neubauten bereichert und als Archäologischer Park gestaltet.









## Bad Schwalbach

Tourist-Info  
Adolfstraße 40  
65307 Bad Schwalbach  
Tel. +49 6124 500200  
tourist-info@  
bad-schwalbach.de  
www.bad-schwalbach.de



## Taunusstein

Magistrat der Stadt  
Taunusstein  
Aarstraße 150  
65232 Taunusstein  
Tel. +49 6128 2410  
info@taunusstein.de  
www.taunusstein.de



## Idstein

Tourist-Info  
Killingerhaus  
König-Adolf-Platz  
65510 Idstein  
Tel. + 49 6126 78620  
tourist-info@idstein.de  
www.idstein.de



## Wehrheim

Gemeinde Wehrheim  
Tourist Info  
Postfach 1144  
61268 Wehrheim  
Tel. +49 6081 5 890  
gemeinde@wehrheim.de  
www.wehrheim.de



## Ober-Mörlen

Gemeindeverwaltung  
Ober-Mörlen  
Frankfurter Straße 31  
61239 Ober-Mörlen  
Tel: +49 60025020  
rathaus@ober-moerlen.de  
www.ober-moerlen.de



## Butzbach

Tourist Information  
Butzbach  
Marktplatz 1  
35510 Butzbach  
Tel. +49 6033 995310  
Tourist-info@stadt-  
butzbach.de  
www.stadt-butzbach.de



Zusätzlich gibt es einen Limes-  
Rundweg  
Ausgangspunkt: Museum der  
Stadt Butzbach, Färbgasse 16

## Glashütten

Gemeindeverwaltung  
Glashütten  
Schlossborner Weg 2  
61479 Glashütten  
Tel. +49 61 74 2920  
info@gemeinde-  
glashuetten.de  
www.gemeinde-  
glashuetten.de



## Schmitten

Tourismus und Kulturverein  
Schmitten  
Parkstr. 2  
61389 Schmitten  
Tel. +49 6084 4623  
gemeinde@schmitten.de  
www.schmitten.de



## Bad Homburg

Touristische Info und Service  
Louisenstr. 58 / Kurhaus  
61348 Bad Homburg  
Tel. +49 6172 1783710  
info@bad-homburg-  
tourismus.de  
www.bad-homburg-  
tourismus.de



## Echzell

Touristische Infoadresse  
Gemeinde Echzell  
Lindenstraße 9  
61209 Echzell  
Tel. +49 6008 91200  
gemeinde@echzell.de  
www.echzell.de



## Florstadt

Touristische Infoadresse  
Gemeindeverwaltung  
Rathaus  
Freiherr-vom-Stein-Str. 1  
61197 Florstadt  
Tel. + 49 6035 96990  
hauptverwaltung@  
florstadt.de  
www.florstadt.de



## Limeshain

Touristische Infoadresse  
Gemeinde Limeshain  
Am Zentrum 2  
63694 Limeshain  
Tel. +49 6048 96110  
limeshain@limeshain.de  
www.limeshain.de



Archäologisch-Naturkundlicher  
„Limeshainer Rundweg“ mit einer  
Länge von gut 3 km



## Hammersbach

Gemeinde Hammersbach  
Köblerweg 44  
63546 Hammersbach  
Tel. +49 6185 18000  
gemeinde@hammersbach.de  
www.hammersbach.de



## Erlensee

Stadtverwaltung  
Am Rathaus 3  
63526 Erlensee  
Tel. +49 6183 91510  
rathaus@erlensee.de  
www.erlensee.de



## Hanau

Tourist-Information Hanau  
Am Markt 14-18  
63450 Hanau  
Tel. +49 61 81 295 950  
touristinformation@hanau.de  
www.hanau.de



Hanau Laden  
Am Freiheitsplatz 3 | 63450 Hanau  
Tel. +49 6181 4277899  
Hanauladen@hanauer.de  
www.hanau.de/tourismus

## Obernburg a. Main (Bayern)

Stadt Obernburg  
Römerstraße 62-64  
63785 Obernburg am Main  
Tel. +49 6022 619117  
tourismus@obernburg.de  
www.obernburg.de



Ab Sommer 2018 bietet der „Oberburger Stern“ Tagesradtouren mit Start- und Endpunkt Obernburg an. Obernburg ist der ideale Ausgangspunkt für Radtouren entlang des Mains Richtung Aschaffenburg oder Miltenberg, oder in die Mittelgebirge Spessart und Odenwald.

## Wörth (Bayern)

Stadt Wörth a. Main  
Luxburgstraße 10  
63939 Wörth a. Main  
Tel. +49 9372 98930  
postmaster@woerth-am-main.de  
www.woerth-am-main.de



## Miltenberg (Bayern)

Tourist Information  
Rathaus, Engelplatz 69  
63897 Miltenberg  
Tel. +49 9371 404 119  
tourismus@miltenberg.info  
www.miltenberg.info



Ein Schlauchautomat ist 24 Stunden unterhalb der Alten Volksschule am Main-Radweg verfügbar. Radverleih (auch E-Bikes), Radreparaturmöglichkeit vorhanden.

## Grosskrotzenburg

Gemeinde Grosskrotzenburg  
Gemeindeverwaltung  
Bahnhofstraße 4  
63538 Grosskrotzenburg  
Tel. +49 6186 20090  
rathaus@grosskrotzenburg.de  
www.grosskrotzenburg.de



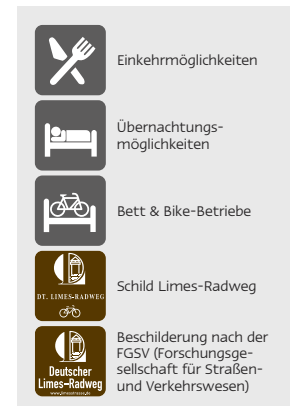
## Stockstadt (Bayern)

Gemeindeverwaltung  
Hauptstraße 19-21  
63811 Stockstadt a. M.  
Tel. +49 6027 20050  
info@stockstadt-am-main.de  
www.stockstadt-am-main.de



## Niedernberg (Bayern)

Gemeinde Niedernberg  
Hauptstraße 54  
63843 Niedernberg  
Tel. +49 6028 97440  
poststelle@niedernberg.de  
www.niedernberg.de



Alle E-Bike-Ladestationen finden Sie bei uns unter [www.limesstrasse.de](http://www.limesstrasse.de)





# Willkommen in Echzell in der Wetterau

Foto © Martina Dörsen-Kamp-Höring



**Gemeinde Echzell**  
Lindenstraße 9  
61209 Echzell  
Tel. 06008 9120-0  
[www.echzell.de](http://www.echzell.de)

**Museum Echzell**  
Regionales Limes-Informations-  
zentrum für die östliche Wetterau  
Lindenstraße 3, 61209 Echzell  
[www.hgv-echzell.de](http://www.hgv-echzell.de)

## Willkommen zur Stadtführung in Idstein

(Immer sonn- und feiertags von März bis Oktober)



### Tourist-Info Idstein

Killingerhaus, König-Adolf-Platz  
65510 Idstein, Tel. +49 6126 78-620  
[tourist-info@idstein.de](mailto:tourist-info@idstein.de)  
[www.idstein.de](http://www.idstein.de)

Foto © Georg-Johann Diegel/Emich



## Radtouren

Wehrheim liegt umgeben von herrlichen Wäldern im Hochtaunuskreis und bietet neben zahlreichen Freizeitmöglichkeiten auch vielfältige Sehenswürdigkeiten: Reste des Kastells „Kapersburg“ (auf der Gemarkung Rosbach), 13 km des römischen Grenzwalles „Limes“, historisches Stadttor (1779) und Altes Rathaus (1859), evangelische Kirche mit „Bürgy-Orgel“ (1782/83), Alte Stadtmauer, Heimatmuseum in Wehrheim und Pfaffenwiesbach, ehemalige Klosteranlage Thron (1243), historisches Pfarrhaus Pfaffenwiesbach (1661) sowie beschauliche Ortskerne in allen Ortsteilen. In unserer Tourist-Info des Wehrheimer Rathauses können unsere Gäste anhand zahlreicher Fremdenverkehrsinformationen sowie auch in der Broschüre „Radtourenheft 2“ mehr über verschiedene und interessante Touren rund um Wehrheim erfahren. Diese Radtouren können auf unserer Homepage heruntergeladen werden:

<http://www.wehrheim.de/585.html>

*Wir freuen uns  
auf Ihren Besuch!*



Gemeindeverwaltung  
Wehrheim  
Dorfborngasse 1  
61273 Wehrheim

Tel.: 06081/5890  
Fax: 06081/5894710  
Web: [www.wehrheim.de](http://www.wehrheim.de)  
E-Mail: [info@wehrheim.de](mailto:info@wehrheim.de)





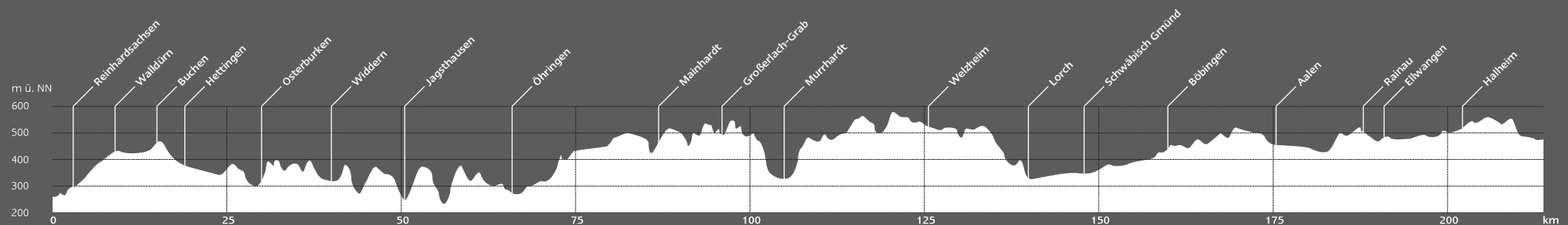




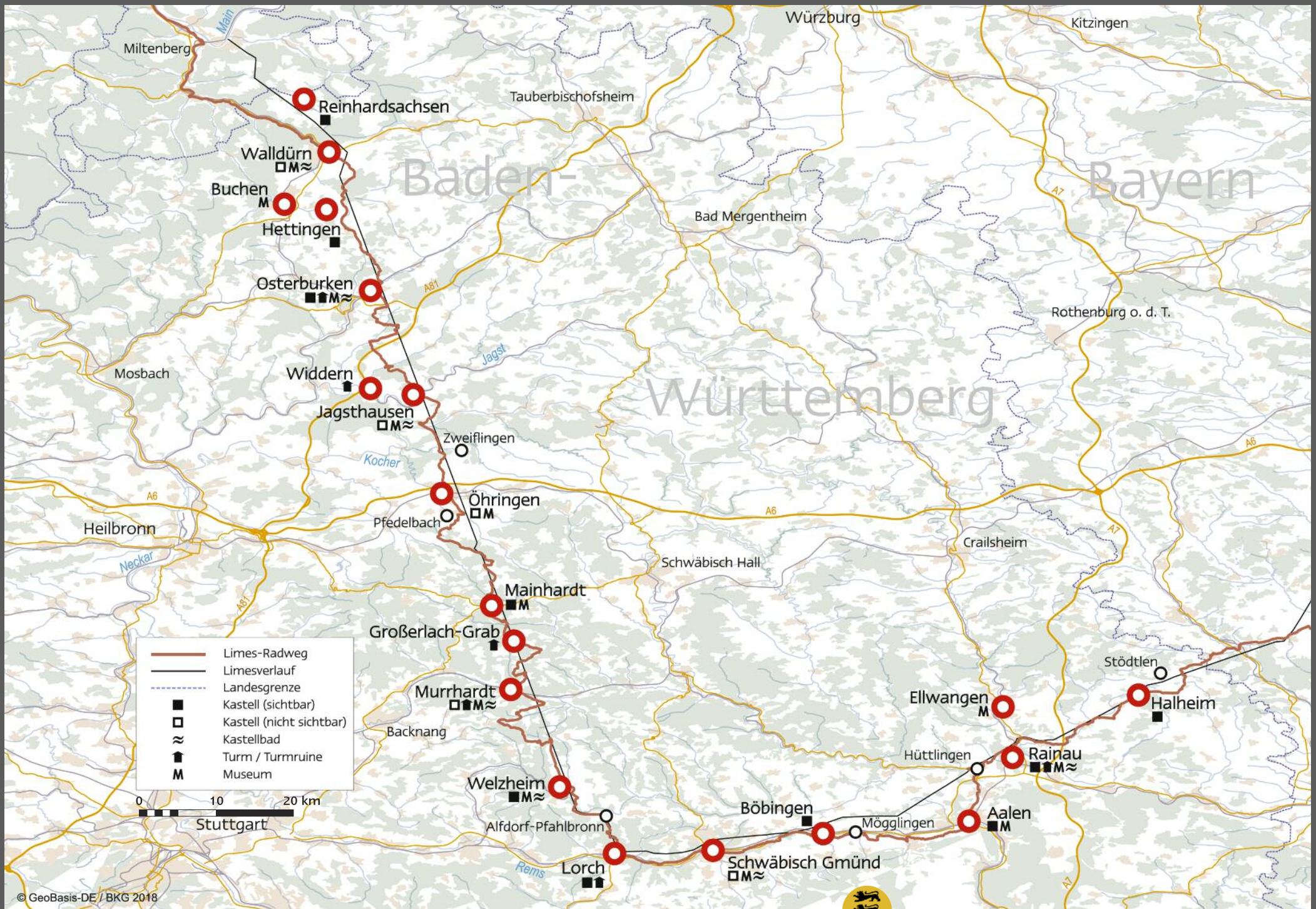
# Der Deutsche Limes-Radweg in Baden-Württemberg

Von Walldürn bis Halheim

Die 164 km lange Limesstrecke in Baden-Württemberg, die über Welterbestatus verfügt, ist unter der Herrschaft der Kaiser Antoninus Pius (138–161 n. Chr.) und Marcus Aurelius (161–180 n. Chr.) entstanden. Spuren der antiken Grenzanlage lassen sich in reizvollen Landschaften ganz unterschiedlichen Charakters finden, so im Odenwald, in der Hohenloher Ebene, im Schwäbisch-Fränkischen Wald und im Albvorland. 30 Städte und Gemeinden in sechs Landkreisen (Neckar-Odenwald-Kreis, Landkreis Heilbronn, Hohenlohekreis, Landkreis Schwäbisch Hall, Rems-Murr-Kreis und Ostalbkreis) sind Anrainer dieses Denkmals von Weltrang. Neben den Sperranlagen sind rund 340 Wachtürme sowie 16 Kastelle und 17 Kleinkastelle bekannt. Baden-Württemberg verfügt sowohl über Anteile am Obergermanischen (101 km) als auch am Raetischen Limes (63 km). Die Grenze zwischen den Provinzen Obergermanien und Raetien stieß im Rotenbachtal zwischen Lorch und Schwäbisch Gmünd (Ostalbkreis) an den Limes. Zahlreiche Museen und Rekonstruktionen vermitteln ein lebendiges Bild der antiken Grenzanlage. Nicht zum Welterbe zählt eine ältere römische Grenzlinie weiter im Westen und Süden, die vom Main durch den Odenwald an den Neckar (Odenwaldlimes), dann entlang des Neckars bis nach Köngen (Neckarlimes) und schließlich über die Schwäbische Alb ins Nördlinger Ries (Alblimes) führte. Aufgrund der vielen sichtbaren Überreste ist auch diese Limeslinie weithin bekannt und Ziel vieler Altertumsfreunde.







Baden-

Bayern

Württemberg

- Limes-Radweg
- Limesverlauf
- Landesgrenze
- Kastell (sichtbar)
- Kastell (nicht sichtbar)
- Kastellbad
- Turm / Turmruine
- Museum





## Walldürn

Tourist-Information  
Hauptstraße 27  
73431 Walldürn  
Tel. +49 6282 67105  
tourismus@wallduern.de  
www.wallduern.de



## Buchen

Verkehrsamt Stadt Buchen  
Hochstadtstraße 2  
74722 Buchen  
Tel. +49 6281 2780  
info@verkehrsamt-  
buchen.de  
www.buchen.de



## Osterburken

Bürgermeisteramt  
Marktplatz 3  
74706 Osterburken  
Tel. +49 6291 4010  
info@osterburken.de  
www.osterburken.de



## Öhringen

Stadtverwaltung  
Marktplatz 15  
74613 Öhringen  
Tel. +49 7941 68118  
tourist@oehringen.de  
www.oehringen.de



## Pfedelbach

Gemeindeverwaltung  
Pfedelbach  
Hauptstraße 17  
74629 Pfedelbach  
Tel. +49 7941 60810  
gemeinde@pfedelbach.de  
www.pfelbach.de



## Mainhardt

Bürgermeisteramt  
Mainhardt  
Hauptstraße 1  
74535 Mainhardt  
Tel. +49 7903 91500  
rathaus@mainhardt.de  
www.mainhardt.de



## Widdern

Touristikgemeinschaft  
Heilbronner Land e.V.  
Lerchenstraße 40  
74072 Heilbronn  
Tel. +49 7131 9941390  
service@heilbronnerland.de  
www.heilbronnerland.de



## Jagsthausen

Gemeinde Jagsthausen  
Hauptstraße 3  
74249 Jagsthausen  
Tel. +49 7943 91010  
info@gemeinde.  
jagsthausen.de  
www.jagsthausen.de



Limes-Radweg kreuzt in Jagst-  
hausen den Kocher-Jagst-Radweg,  
Selbst-Reparaturstationen und  
Pedelecverleih im Ort vorhanden

## Zweiflingen

Bürgermeisteramt  
Zweiflingen  
Eichacher Straße 17  
74639 Zweiflingen  
Tel. +49 7948 941913  
info@gemeinde-  
zweiflingen.de  
www.zweiflingen.de



## Großerlach

Bürgermeisteramt  
Stuttgarter Straße 18  
71577 Großerlach  
Tel. +49 7903 91540  
rathaus@grosserlach.de  
www.grosserlach.de



## Murrhardt

Touristinfo im  
Naturparkzentrum  
Marktplatz 8  
71540 Murrhardt  
Tel. +49 7192 213777  
touristik@murrhardt.de  
www.murrhardt.de  
info@naturpark-sfw.de  
www.naturpark-sfw.de



## Welzheim

Tourist-Information  
im Rathaus  
Kirchplatz 3  
73642 Welzheim  
Tel. +49 7182 800815  
www.welzheim.de  
touristinfo@welzheim.de





## Alfdorf

Gemeindeverwaltung  
Alfdorf  
Obere Schlossstraße 28  
73553 Alfdorf  
Tel. +49 7172 30921  
gemeinde@alfdorf.de  
www.alfdorf.de



**Ausgewiesene E-Bike-Routen:**  
E-Bike-Region Stuttgart, Haupt-  
route. Routenabschnitt 5 Adelberg  
– Kirchberg a. d. M., siehe <http://e-bike-region-stuttgart.de/routenverlauf/hauptroute>

## Böbingen

Gemeinde Böbingen  
Römerstraße 2  
73560 Böbingen  
Tel. +49 7173 185600  
rathaus@boebingen.de  
www.boebingen.de



## Lorch

Stadtverwaltung Lorch  
Hauptstraße 19  
73547 Lorch  
Tel. + 49 7172 18010  
info@stadt-lorch.de  
www.stadt-lorch.de



## Mögglingen

Gemeinde Mögglingen  
Zehnhof 1  
73563 Mögglingen  
Tel. +49 71 74 899000  
info@moegglingen.de  
www.moegglingen.de



## Schwäbisch Gmünd

i-Punkt Schwäbisch Gmünd  
Marktplatz 37/1  
73525 Schwäbisch Gmünd  
Tel. +49 7171 6034250  
tourist-info@schwaebisch-gmuend.de  
www.schwaebisch-gmuend.de



## Aalen

Landratsamt Ostalbkreis  
Stuttgarter Str. 41  
73430 Aalen  
Tel. +49 7361 5031767  
  
Tourist-Information Aalen  
Reichstädter Straße 1  
73430 Aalen  
Tel. +49 7361 522358

Tourist-info@aalen.de  
www.aalen-tourismus.de  
www.aalen.de/radwege



Fahrradparkhaus am HBF + Selbst-Reparaturstation, ADFC-Radnotfallkoffer: Rathaus, Tourist-Information, Limesmuseum, Tiefer-Stollen, Kino am Kocher

## Hüttlingen

Bürgermeisteramt  
Hüttlingen  
Schulstraße 10  
73460 Hüttlingen  
Tel. +49 7361 97780  
gemeinde@huettlingen.de  
www.huettlingen.de



Alternative, wunderschöne City-  
route, die durch den Ort verläuft

## Stöttlen

Gemeinde Stöttlen  
Rathausstraße 11  
73495 Stöttlen  
Tel. +49 7964 90090  
info@stoedtlen.de  
www.stoedtlen.de



## Rainau

Gemeinde Rainau  
Schlossberg 12  
73492 Rainau  
Tel. +49 7961 90020  
info@rainau.de  
www.rainau.de



## Ellwangen

Tourist-Information  
Spitalstraße 4  
73479 Ellwangen  
Tel. +49 7961 84303  
tourist@ellwangen.de  
www.ellwangen.de



- Einkehrmöglichkeiten
- Übernachtungsmöglichkeiten
- Bett & Bike-Betriebe
- Schild Limes-Radweg
- Beschilderung nach der FGSV (Forschungsgesellschaft für Straßen- und Verkehrswesen)

Alle E-Bike-Ladestationen finden Sie bei uns unter [www.limesstrasse.de](http://www.limesstrasse.de)



# Herzlich willkommen am Limestor Dalkingen!



Besuchen Sie das Limestor Dalkingen am UNESCO-Welterbe Limes!

Einmalig am gesamten Obergermanisch-Raetischen Limes bietet das Limestor im Limes-Park Rainau mit seinem imposanten Schutzhaus einen Einblick in das Leben der Römer am Limes.

Von April bis Oktober ist das Limestor täglich außer montags von 11 bis 17 Uhr geöffnet.

Informationen und Führungsbuchung  
Landratsamt Ostalbkreis  
07361 503-1315/-1761  
heidrun.heckmann@ostalbkreis.de  
tourismus@ostalbkreis.de

[www.limestor-dalkingen.de](http://www.limestor-dalkingen.de)



/// Limestor Öhringen

## Limes Blicke – Eine grenzenlose Blickbeziehung

Drei Aussichtsplattformen verdeutlichen den schnurgeraden Verlauf des römischen Bodendenkmals Obergermanisch-Raetischer **Limes** und ermöglichen einmalige 360° **Blicke** auf das Hohenloher Land



Zweiflingen



Pfedelbach



Öhringen

### Mehr Sehenswertes:

- Limes Tor
- Weygang Museum
- Wall und Graben
- Sechseckturmfundament

[www.limes-in-hohenlohe.de](http://www.limes-in-hohenlohe.de)  
[www.hohenloher-perlen.de](http://www.hohenloher-perlen.de)  
Tourist-Info Öhringen, Fon 07941 68-118



# Das neue Limesmuseum Aalen

Das zentrale Museum zum  
UNESCO-Welterbe Limes.  
[limesmuseum.de](http://limesmuseum.de)



## LIMESMUSEUM

ab Frühjahr 2019


Limesmuseum Aalen  
St.-Johann-Straße 5  
73430 Aalen  
Telefon 07361 528287-0

**alm**  
Archäologisches  
Landesmuseum  
BADEN-WÜRTTEMBERG

**AA**  
Aalen

Organisation  
der Vereinten Nationen  
für Bildung, Wissenschaft  
und Kultur

Grenzen des Römischen Reiches:  
Obergermanisch-Raetischer Limes  
Welterbe seit 2006



## Die 13 schönsten Radtouren auf der Schwäbischen Ostalb



Radwandern auf der Schwäbischen Ostalb wird auf 13 gut markierten Radrundstrecken zu einem unvergesslichen Erlebnis.

Eines haben alle Strecken gemeinsam: den engen Bezug zu den Landschaften von Altbuch, Härtsfeld, Ries sowie Brauenberg, Kocher-, Brenz- und Jagsttal. Zahlreiche Natur-

und Stauseen und viele Sehenswürdigkeiten – darunter beeindruckende Burgenanlagen und Schlösser sowie prächtige Kirchen und Naturdenkmale – sind lohnenswerte Ausflugsziele. Gemütliche Gasthäuser an den Radstrecken, teilweise mit uralten Biergärten, bieten regionale schwäbische Spezialitäten mit heimischen Produkten.

Weitere Infos:

Touristengemeinschaft  
Schwäbische Ostalb  
Marktplatz 30, 73430 Aalen  
Tel. 07361 / 52-1109  
[www.schwaebische-ostalb.de](http://www.schwaebische-ostalb.de)







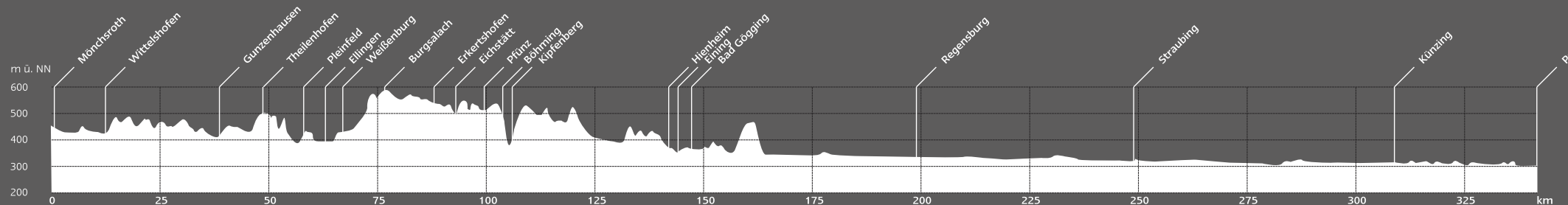




# Der Deutsche Limes-Radweg in Bayern

Von Mönchsroth bis Passau

Der Obergermanisch-Raetische Limes ist Bayerns bekanntestes Bodendenkmal und symbolisiert die römische Antike vom 1. bis 3. Jh. n. Chr. Ab der württembergischen Landesgrenze durchzieht der Raetische Limes Mittelfranken, Oberbayern und endet an der Donau in Niederbayern. Der Limes wurde wie in den anderen Ländern ab 1892 durch die Reichs-Limeskommission systematisch wissenschaftlich erforscht. Vorausgegangen war die Interpretation der lateinischen Schriftquellen zum Limes durch Johann Turmair, genannt Aventinus, (1477–1534). Die Bedeutung des Raetischen Limes als Mauer bzw. Pfahlreihe und die Verbindung mit der Teufelsmauer erkannte bereits Pfarrer Christoph Wägemann (1666–1713) aus Oberasbach (Stadt Gunzenhausen). Vom Rektor Johann Alexander Döderlein (1675–1745) aus Weißenburg stammt die erste Karte der „Teuffels-Mauer“. In Bayern führt der Raetische Limes rund 117 km über Land. Hinterland und Limeszone sicherten etwa 180 Turmstellen. Dazwischen wurden später an neuralgischen Punkten, wie Straßen, Flüssen und steilen Tälern, zehn Kleinkastelle eingeschoben. Hinter dem Limes lagen 17 größere Truppenstandorte. Die linearen Elemente und Turmstellen sowie Kastelle dieses antiken Systems der Grenzkontrolle sind über weite Strecken erhalten geblieben und heute noch sichtbar. An anderen, oberirdisch nicht mehr erkennbaren Stellen markieren Rekonstruktionen und Limes-Gedenksteine, die der bayerische König Maximilian II. ab 1861 hatte setzen lassen, die antike Grenze. Das einzige Legionslager der Provinz Raetien ist im Areal der heutigen Altstadt von Regensburg gelegen. Es wurde Ende des 2. Jh. n. Chr. errichtet und steht in direktem Zusammenhang mit den Markomannenkriegen.









## Mönchsroth

Gemeinde Mönchsroth  
Hauptstraße 2  
91614 Mönchsroth  
Tel. +49 9853 1634  
gemeinde@moenchsroth.de  
www.moenchsroth.de



## Weiltingen

Markt Weiltingen  
Schloßweg 11  
91744 Weiltingen  
Tel. +49 9853 253  
info@weiltingen.de  
www.weiltingen.de



## Wittelshofen

Touristikverband  
Hesselberg e.V.  
Aufkirchen 50  
91726 Gerolfingen  
Tel. +49 9854 979778  
info@hesselberg.de  
www.hesselberg.de



LIMESMUSEUM  
Museum zum Welt-  
erbe Limes im Lkr.  
Ansbach  
Römerpark Ruffenhofen 1  
91749 Wittelshofen  
Tel. +49 9854 9799242  
info@roemerpark-ruffenhofen.de  
www.Limesmuseum.de  
www.roemerpark-ruffenhofen.de

## Unterschwaningen

Rathaus Unterschwaningen  
Hauptstraße 11  
91743 Unterschwaningen  
Tel. + 49 9836 970720  
rathaus@  
unterschwaningen.de  
www.unterschwaningen.de



## Arberg

Markt Arberg  
Marktplatz 13  
91722 Arberg  
Tel. +49 9822 82210  
poststelle@arberg.de  
www.arberg.de



## Gunzenhausen

Tourist-Information  
Rathausstr. 12  
91710 Gunzenhausen  
Tel. +49 9831 508300  
touristik@gunzenhausen.de  
www.gunzenhausen.de



Neben der Tourist-Information  
befindet sich eine Bike and Ride  
Box. Dort können Sie Ihr Fahrrad  
für einen Bummel durch Gunzen-  
hausen sicher abstellen und auf  
Wunsch auch Laden.

## Langfurth

Gemeinde Langfurth  
Hauptstraße 38  
91731 Langfurth  
Tel. +49 9856 9770-0  
www.langfurth.de  
poststelle@langfurth.de



## Ehingen

Rathaus  
Wittelshofener Str. 30  
91725 Ehingen  
Tel. +49 9835 9791 0  
www.ehingen-hesselberg.de



## Wassertrüdingen

Touristikservice  
Wassertrüdingen  
Marktstraße 19  
91717 Wassertrüdingen  
Tel. + 49 9832 682245  
touristikservice@stadt-  
wassertruedingen.de  
www.wassertruedingen.de



## Pfölfeld

Tourist-Information  
Seestr. 12a  
91738 Pfofeld OT Langlau  
Tel. +49 9834 697  
www.info@pfofeld.de  
www.pfofeld-am-  
brombachsee.de



## Theilenhofen

Tourist-Info  
Seestr. 12a  
91738 Pfofeld OT Langlau  
Tel. +49 9834 697  
www.info@theilenhofen.de  
www.theilenhofen.de



Neuer Limes-Infopunkt Ortsmitte  
von Theilenhofen täglich geöffnet.  
Eintritt Freitag Modelle vom  
Römerbad-Kastell und Theater  
M 1:140. Schautafeln, Sitzgruppe,  
Wanderkarte etc.

## Pleinfeld

Kultur- und Tourist-  
information Pleinfeld  
Marktplatz 11  
91785 Pleinfeld  
Tel: + 49 9144 920070  
info@pleinfeld-am-  
brombachsee.de  
www.pleinfeld-am-  
brombachsee.de





## Ellingen

Tourist-Info Ellingen  
Schlossstraße 3  
91792 Ellingen  
Tel. +49 9141 976543  
tourist-info@ellingen.de  
www.stadt-ellingen.de



## Weißenburg i. Bay.

Tourist-Information  
Martin-Luther-Platz 3  
91781 Weißenburg i. Bay.  
Tel: +49 9141 907124  
tourist@weissenburg.de  
www.weissenburg.de



## Burgsalach

Verwaltungsgemeinschaft  
Nennslingen  
Schmiedgasse 1  
91790 Nennslingen  
Tel. +49 9147 941117  
tourist-info@nennslingen.de  
www.vg-nennslingen.de



## Walting

Verwaltungsgemeinschaft  
Walting  
Gundekarstraße 7a  
85072 Eichstätt  
Tel. +49 8421 97400  
poststelle@vg.eichstaett.de  
www.walting.com



## Kipfenberg

Tourist-Information  
Kipfenberg  
Marktplatz 2  
85110 Kipfenberg  
Tel. +49 8465 941040  
tourist-info@kipfenberg.de  
www.kipfenberg.de



Ausgewiesene E-Bike-Routen:  
(„Stromtretertour auf den Spuren  
der Römer“ entlang des Limes-  
Radweges)

## Pförring

Markt Pförring  
Marktplatz 1  
85104 Pförring  
Tel. +49 8403 92920  
poststelle@vg-pfoerring.de  
www.pfoerring.de



## Titting

Tourist-Information  
Marktstraße 21  
85135 Titting  
Tel. +49 8423 985589  
tourismus@titting.info  
www.titting.de



## Eichstätt (Naturpark Altmühltal)

Informationszentrum  
Notre Dame 1  
85072 Eichstätt  
Tel. +49 8421 9876 22  
www.info@naturpark-  
altmuehltal.de  
www.naturpark-  
altmuehltal.de



Ausgewiesene E-Bike-Routen:  
Limes-Radweg wird im Naturpark  
als „Stromtreter Route“ bewor-  
ben

## Eichstätt

Tourist-Information  
Eichstätt  
Domplatz 8  
85072 Eichstätt  
Tel: +49 8421 6001400  
tourismus@eichstaett.de  
www.eichstaett.de



Radverleih (auch E-Bikes),  
Radreparaturmöglichkeit  
vorhanden

## Altmannstein

Mart Altmannstein  
Marktplatz 4  
93336 Altmannstein  
Tel. +49 9446 90210  
poststelle@altmannstein.de  
www.altmannstein.de



Schambachtalradweg  
Riedenburg – Ingolstadt

## Bad Gögging

Tourist-Information  
Bad Gögging  
Heiligenstädter Straße 5  
93333 Bad Gögging  
Tel. +49 9445 95750  
tourismus@  
bad-goegging.de  
www.bad-goegging.de



Sight-Biking: Stadtführung per  
Rad durch Regensburg

## Regensburg

Tourist-Information  
Altes Rathaus  
Rathausplatz 4  
93047 Regensburg  
Tel. +49 941 5074410  
tourismus@regensburg.de  
www.regensburg.de





## Straubing

Tourist-Information  
Fraunhoferstraße 27  
94315 Straubing  
Tel. +49 9421 94469199  
tourismus@straubing.de  
www.straubing.de



## Künzing

Gemeinde Künzing  
Osterhofener Straße 2  
94550 Künzing  
Tel. +049 8549 97310  
info@kuenzing.de



## Passau

Stadt Passau  
Tourist-Information  
Bahnhofstraße 28 und  
Rathausplatz 3  
94032 Passau  
Tel. +49 8519 55980  
radinfo@passau.de  
www.passau.de



Einkehrmöglichkeiten



Übernachtungs-  
möglichkeiten



Bett & Bike-Betriebe



Schild Limes-Radweg



Beschilderung nach der  
FGSV (Forschungsge-  
sellschaft für Straßen-  
und Verkehrswesen)



Alle E-Bike-Lade-  
stationen finden  
Sie bei uns unter  
[www.limesstrasse.de](http://www.limesstrasse.de)



Zoo Straubing

An der Donau



# straubing erleben



Gäubodenmuseum



Basilika St. Peter



Stadtturm

Blick auf den Stadtplatz



Gäubodenvolksfest

- > Gäubodenvolksfest mit Ostbayernschau  
Mitte August
- > BLUVAL - Internationales Musikfestival  
im September
- > Weltberühmter Römerschatz im  
Gäubodemuseum

- > Größter Zoo Ostbayerns
- > Historischer Friedhof St. Peter mit Basilika
- > Erlebnisbad AQUAtherm
- > Blue Brix – Straubinger Wunderwelten

...und vieles mehr!



STADT  
STRAUBING

[www.straubing.de](http://www.straubing.de)



# LIMSEUM

MUSEUM IM RÖMERPARK RUFFENHOFEN

ERLEBE DIE RÖMER  
IN MUSEUM UND PARK!

Immer wieder Neues  
in unseren Sonderausstellungen!



LIMSEUM // Römerpark Ruffenhofen  
und Museum am UNESCO Welterbe Limes

Römerpark Ruffenhofen 1  
91749 Wittelshofen  
Telefon 09854/97 99 242  
[www.limeseum.de](http://www.limeseum.de)

Di.-Fr. 10-16 Uhr,  
Sa., So. & Feiertage 11-17 Uhr,  
geschlossen Mo.  
sowie vom 24.12.-6.1.

*... mehr als nur Museum!*



LIMSEUM

IM RÖMERPARK RUFFENHOFEN



Informationsmaterial

Deutsche Limes-Straße

## Offizielle Karten UNESCO-Weltkulturerbe

Maßstab 1:50 000

### Obergermanisch-Raetischer Limes

in Rheinland-Pfalz	6,90 €
in Hessen	6,90 €
in Baden-Württemberg	6,90 €
in Bayern	6,90 €

- Deutscher Limes-Radweg
- Deutsche Limes-Straße
- Limeswanderweg
- Verlauf des Limes mit historischen Standorten

### Deutscher Limes-Radweg

Von Bad Hönningen/Rheinbrohl am Rhein  
bis Regensburg an der Donau

Faltkarten	3,00 €
------------	--------

### bikeline Radtourenbuch und Karte Deutscher Limes-Radweg

Verlag Esterbauer GmbH

<b>Band 1 Von Bad Hönningen nach Miltenberg</b>	11,90 €
---	---------

- Topografische Landkarten und Routenbeschreibungen
- Bilder und touristische Sehenswürdigkeiten
- Tipps und Infos rund ums Radeln
- Stadt- und Ortspläne
- Übernachtungsmöglichkeiten

### Deutscher Limes-Wanderweg

<b>Baden-Württemberg</b>	1,00 €
--------------------------	--------

- Vier exemplarische Touren entlang des Limes
- Höhenprofil
- Topografische Landkarten und Routenbeschreibungen
- Einkehrmöglichkeiten, Tipps und Informationen

### Deutscher Limes-Wanderweg

<b>Bayern</b>	1,00 €
---------------	--------

- Fünf exemplarische Touren entlang des Limes
- Höhenprofil
- Topografische Landkarten und Routenbeschreibungen
- Einkehrmöglichkeiten, Tipps und Informationen

Verein Deutsche  
Limes-Straße e.V.  
Marktplatz 30  
73430 Aalen

[www.limesstrasse.de](http://www.limesstrasse.de)

Telefon 07361 52-1159

Fax 07361 52-1931


[limesstrasse@aalen.de](mailto:limesstrasse@aalen.de)



K U L T U R  
N A T U R  
**L I M E S**  
S C H U T Z  
E R H O L U N G



UNESCO-WELTERBE



D E U T S C H E  
L I M E S - S T R A S S E

Impressum

© Verein Deutsche Limes-Straße e.V.  
Geschäftsführerin Julia Datow-Ensling

© Fotos: Michael Schneidt

Gestaltung: Michael A. Lenz, Ulrich Schmid, Aalen

Karten: Wolfgang Schmid, Ditzingen

Aalen /// Stand September 2018 / Änderungen vorbehalten





RömerMuseum | Kastell *Biriciana*  
Bay. Limes-Informationszentrum  
Römische Thermen | Wülzburg  
ReichsstadtMuseum



MUSEEN  
WEISSENBURG

# Geschichte hautnah erleben!



BadeGeflüster | MuseumsGeplauder  
RömerVisionen  
Kinder(ferien)aktionen  
UNESCO-Welterbe Limes  
Doku-Drama: „Macht, Pracht, Untergang“  
Gladiatoren | Reiterfilm  
Führungen | Workshops  
Feiern im Museum  
Schatzsuche



Museen Weissenburg

09141-907189 | [museum@weissenburg.de](mailto:museum@weissenburg.de) | [www.museen-weissenburg.de](http://www.museen-weissenburg.de)